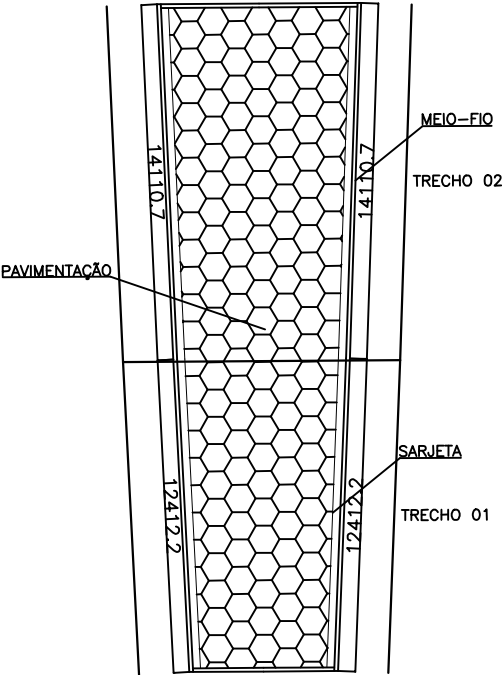

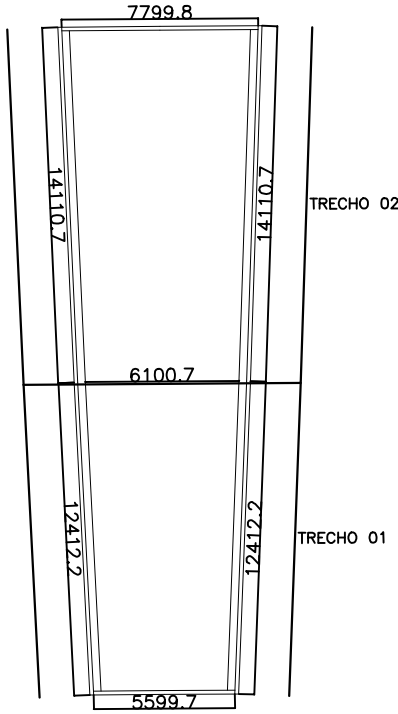


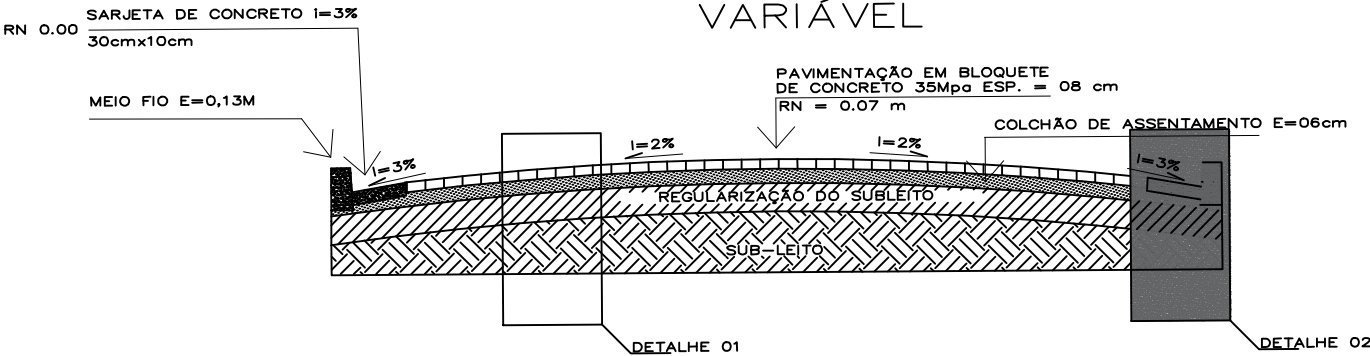
PROJETO DE EXECUÇÃO DE CALÇAMENTO DE BLOCO DE CONCRETO SEXTAVADO NA RUA ASTOLFO DE SOUZA
CAMPOS DISTRITO DE ITAJUTIBA MUNICÍPIO DE INHAPIM
COORDENADAS 19°25'55"S 41°54'03"W, ZONA RURAL, INHAPIM - MG



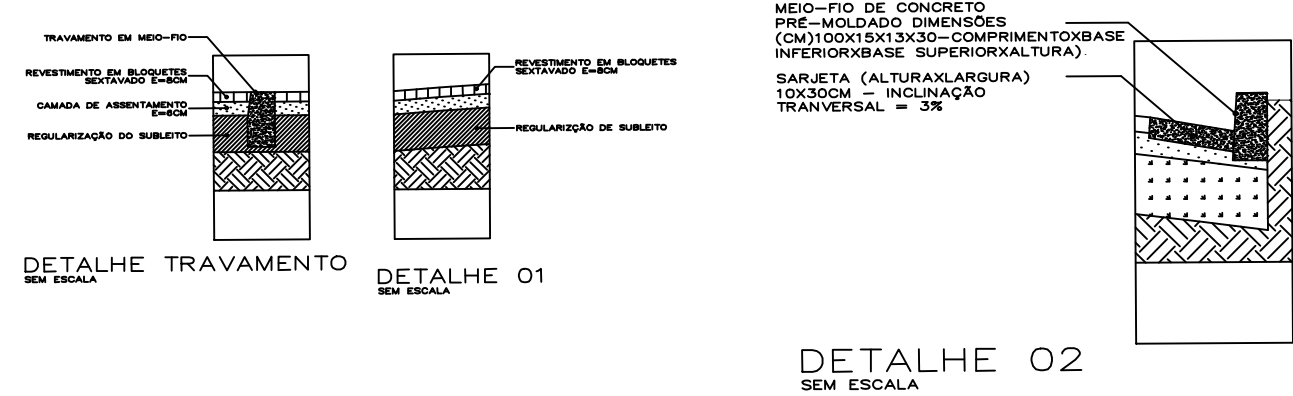
PAVIMENTAÇÃO
ESCALA 1/1200



PLANTA BAIXA
ESCALA 1/1200



SECÇÃO TRANSVERSAL - AA
SEM ESCALA



QUADRO DE QUANTIDADES	
REGULARIZAÇÃO	186,43 m²
PAVIMENTAÇÃO	160,73 m²
SARJETA	53,04 m
MEIO-FIO (bordas)	53,04 m
MEIO-FIO (travamentos)	26,20 m

PREFEITURA MUNICIPAL DE INHAPIM			
ENDEREÇO: RUA ASTOLFO DE SOUZA CAMPOS, DISTRITO DE ITAJUTIBA			
BAIRRO: ZONA RURAL - CEP 35.330-000 - INHAPIM / MG			
PROPRIETÁRIO:			
PREFEITURA MUNICIPAL DE INHAPIM- MG			
R.T.:			FOLHA: 01/02
ENG. CIVIL : SEBASTIÃO BARBOSA PINTO FILHO			PROJ.: 01/01
CREA-MG: 249.547/D			
USO DA EDIFICAÇÃO: MUNICIPAL PAVIMENTAÇÃO DE BLOCO DE CONCRETO SEXTAVADO NO MUNICÍPIO DE INHAPIM	ESCALAS: INDICADAS	DATA: 09/12/2025	ÁREA : 186,43 m²
			EXTENÇÃO : 53,04 m